

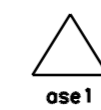


ASEMAKAAVAMERKINNÄT JA -MÄÄRÄYKSET:

- 12 Y Yleisten rakennusten korttelialue.
- 82  3 m kaava-alueen rajan ulkopuolella oleva viiva.
- 82-1 

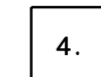
 3 m sen asemakaava-alueen ulkopuolella oleva viiva, jonka sisäpuolelta asemakaavamerkinnät ja -määräykset poistetaan.
- 84  Korttelin, korttelinosan ja alueen raja.
- 85-1  Eri asemakaavamääräysten alaisten alueenosien välinen raja.
- 86-1  Ohjeellinen eri asemakaavamääräysten alaisten alueenosien välinen raja.
- 91-1 **120** Kaupunginosan numero, joka ei vahvistu.
- 92-1 **HAUK** Kaupunginosan nimi.
- 93 **4012** Korttelin numero.
- 96 **4000** Rakennusoikeus kerrosalaneliömetreinä.
- 100 **II** Roomalainen numero osoittaa rakennusten, rakennuksen tai sen osan suurimman sallitun kerrosluvun.
- 113-101  Ohjeellinen rakennusala.
- 133-103 
vp
 Ohjeellinen pallokenttä.
- 154-4 
z
 Sähkölinjaa varten varattu alueen osa.
- 163 **1ap/200m2** Merkintä osoittaa, kuinka monta kerrosalaneliometriä kohti on rakennettava yksi autopaikka.
- 171-23 
sr-20
 Suojeltava rakennus. Rakennus on korjaus- ja muutostöiden yhteydessä korjattava sen kulttuurihistorialliset ja rakennusteolliset arvot säilyttäen. Julkisivukorjauksissa tulee käyttää alkuperäisiä tai niitä vastaavia materiaaleja. Sisätiloissa voidaan tehdä toiminnan vaatimia muutoksia. Korjaus- ja muutostöiden yhteydessä tulee pyytää museoviranomaisen lausunto.

200-314

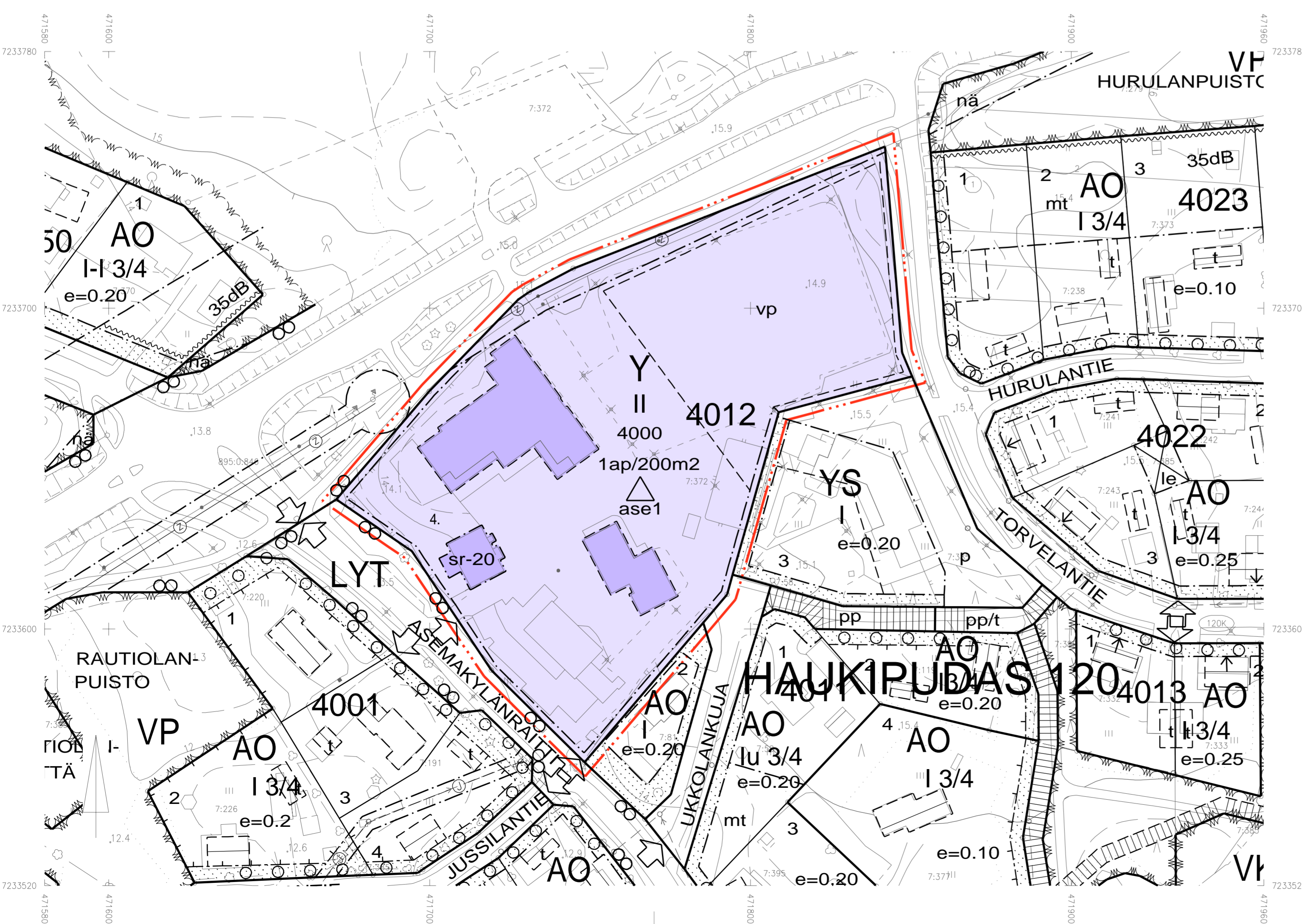


ase1-merkinnällä varustetuilla korttelialueilla on noudatettava seuraavia määräyksiä:  
 Asemakylän raitti on maakunnallisesti arvokas alue. Rakentaminen tulee sopeuttaa alueen ja Asemakylänraitin mittakaavaan. Rakentamisen tulee tukea tiivini kylämieliseen säilymistä eheään kokonaisuutena.

TONTTIJAKOMERKINNÄT:



Sitovan tonttijaon mukainen tontti.



# OULUN KAUPUNKI

## YHDYSKUNTA- JA YMPÄRISTÖPALVELUT

ASEMAKAAVAN MUUTOS:

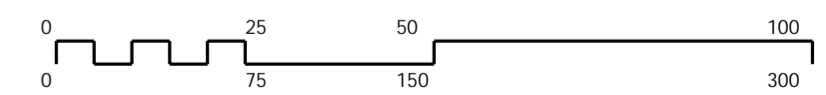
HAUKIPUTAAN KAUPUNGINOSA  
 KORTTELI 4012  
 TONTTI NRO 1 SEKA  
 URHEILU- JA VIRKISTYSPALVELUJEN ALUE

KORTTELIALUEELLE OSOITETAAN ASEMAKAAVASSA SITOVA TONTTIJAKO, JOKA ESITETAAN TARKEMMIN TONTTIJAKOKARTALLA.

ALUEELLA ON VOIMASSA 4.6.2001 (084-Ak2001/1) HYVÄKSYTTY ASEMAKAAVA.

POHJAKARTTA ON MAANKÄYTTÖ- JA RAKENNUSLAIN 54a§ MUKAINEN JA VASTAA OLOSUHITEITA

MITTAKAAVA  
 POIST.MERK. 1:1000  
 1:3000



ASEMAKAAVOITUS

KAAVATUNNUS DRNO	LAATIMIS- PÄIVÄMÄÄRÄ	KORJAUS- PÄIVÄMÄÄRÄ	YHDYSKUNTA- LAUTAKUNTA	KAUPUNGIN- VALTUUSTO	VOIMAANTULO- PÄIVÄMÄÄRÄ
564-2505 3973/2021	17.5.2021				
SUUNNITTELIJA PÄIVI MARKUKSELA			PIIRTAJA ANITA KOVIKKO		
ASEMAKAAVAPÄÄLLIKKO KARI NYKÄNEN			LUONNOS		